

FORSLAG TIL TILSVAR.....

GENERELT OM NATURMANGFOLD I SJØ

Det vises til kommunens henvendelse angående dokumentasjon av naturmangfold i sjø i detaljregulering Møllervegen 28 m.fl. Tiltak i sjø vil være aktuelt innenfor formålene VS, SK, ST, samt noe innenfor BBB1 helt i vest, jf. foreløpig planforslag fig 1.

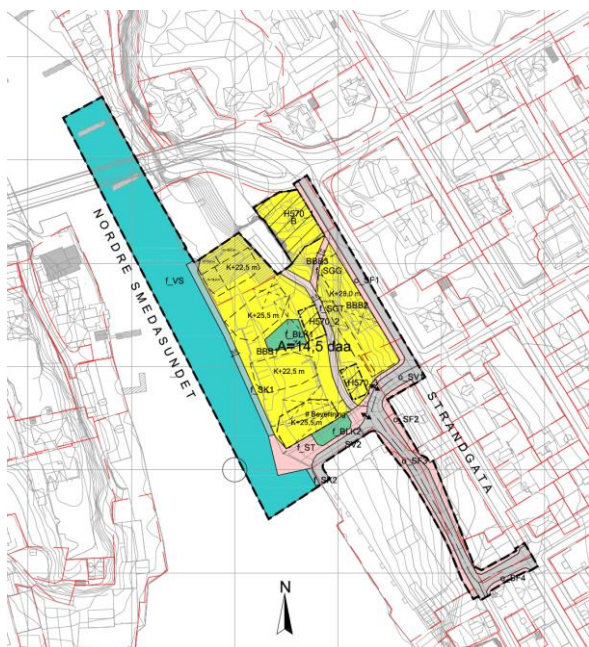


Fig. 1 Foreløpig planforslag Møllervegen 28 m.fl.
Kilde: Arcasa

VURDERING IHT. NATURMANGFOLDLOVEN

§ 8 Kunnskapsgrunnet

Eksisterende kunnskap om naturmangfold er samlet inn fra offentlige databaser. Det er registrert Ålegras (modellert) i sjø/i Smedasundet innenfor planområdet, jf. fig 2 og 3.

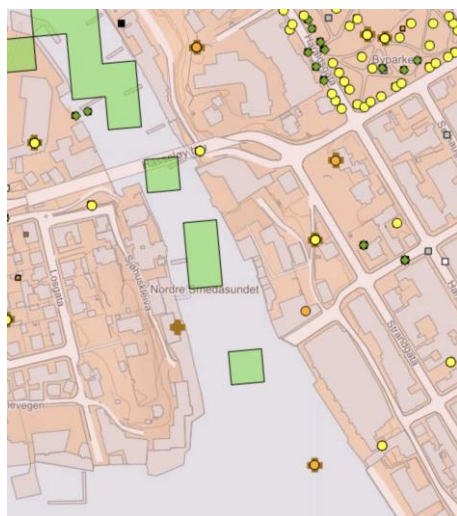


Fig. 2 Temalag natur.
Kilde: temakart-rogaland.no.
§ 9 (føre-var-prinsippet)

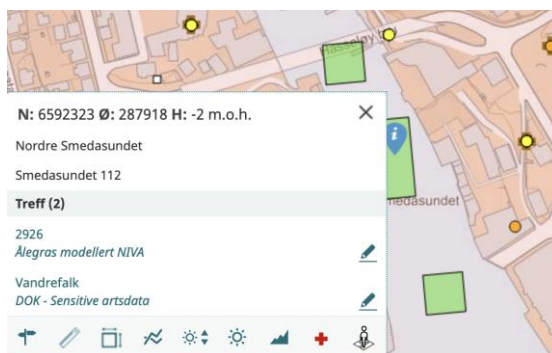


Fig 3 Informasjon om registrert forekomst.
Kilde: temakart-rogaland.no

Fore-var prinsippet kommer til anvendelse i forbindelse med usikkerhet om toleranse for forstyrrelse av naturmangfoldet «Ålegras». Usikkerheten reduseres ved at ved at tidsperioden for tiltak i sjø avgrenses i tid.

§ 10 (økosystemtilnærming og samlet belastning)

Planforslaget fremmes i samsvar med arealbruk for området iht. gjeldende kommuneplan/kommunedelplan. Vi er ikke kjent med andre tiltak som vil påvirke det aktuelle naturmangfoldet i vesentlig grad.

§11 (kostnadene ved miljøforringelse skal bæres av tiltakshaver)

Det forutsettes at tiltakshaver bærer kostnadene ved gjennomføring av tiltak for å redusere risiko og forhindre skade på naturmangfold i prosjektet.

§12 (miljøforsvarlige teknikker og driftsmetoder, samt lokalisering)

For ivaretagelse av naturmangfold i sjø påføres planbestemmelser;

«Tiltak i sjø skal utføres i tidsrommet september – februar, når naturen står mest i ro.»